Querschnitt A-A
M 1:50

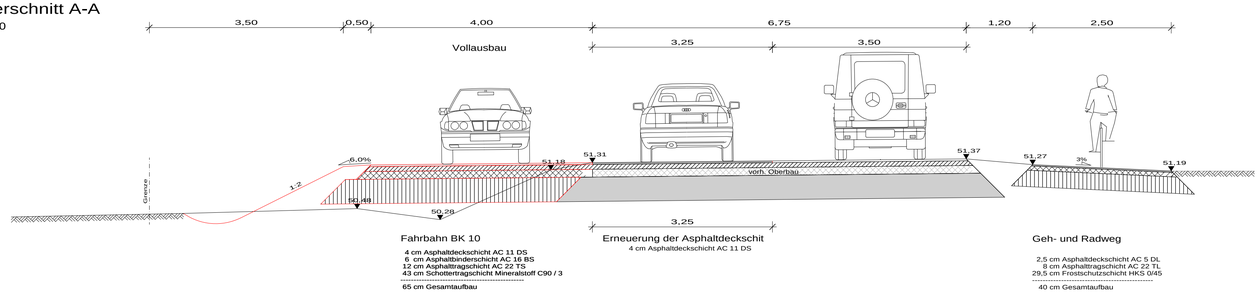

Querschnitt B-B
Kanalquerung im Rahmenprofil
M 1:50

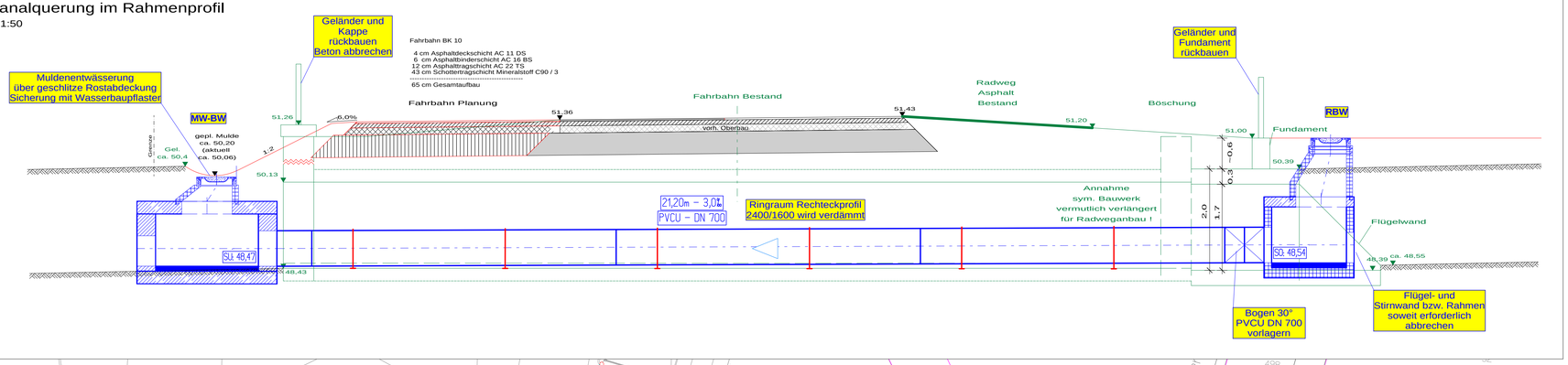

Legende:

- vorh. Gebäude
- gepl. Fahrbahn in Asphalt im Vollausbau
- gepl. Deckenerneuerung
- gepl. Radwegverbreiterung (Asphalt)
- gepl. Radfahrerfurt
- gepl. Bankette
- gepl. Gehweg
- gepl. Aufpflasterung, Betonsteinpflaster in rot
- gepl. Grünfläche
- gepl. Grabensohle
- gepl. Böschung
- vorh. Einlauf
- vorh. Kanaldeckel
- vorh. Schild
- vorh. Hydrant
- vorh. Gasschieber
- vorh. Wasserkappe
- vorh. Leuchte
- vorh. Baum
- gepl. Hochbord
- gepl. abgesenkter Bord
- gepl. Tiefbordstein
- gepl. 1-reihige Rinne
- gepl. Läufer - Betonsteinpflaster
- vorh. Höhen (56,31)
- Entfällt

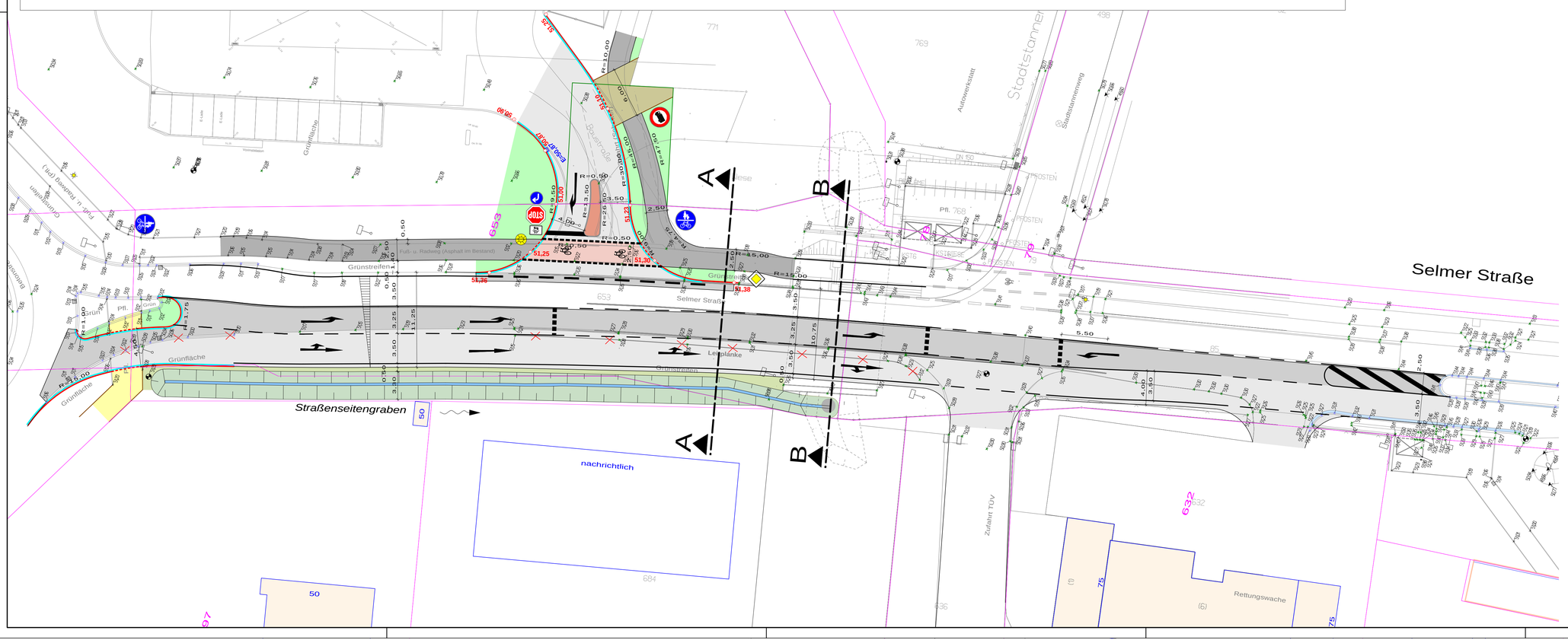

Index:	Änderungen:	Datum:	Gez.:

PLANUNG UND ABWICKLUNG VON VERKEHRSANLAGEN UND INGENIEURBAUWERKEN

Osttor 43
48324 Sendenhorst

Tel. 02526 / 1026
Fax 02526 / 1025-5

info@gnegel.net
www.gnegel.net

GNEGEL GMBH

Stadt Lüdinghausen
Tiefbauamt
BORG 2, 59348 LÜDINGHAUSEN

Projekt:	Anbindung einer Gewerbefläche an die L 835 (Selmer Straße) in Lüdinghausen		
Planbezeichnung:	Lageplan Ausführung Abbiegespur	Plotbox: Ausfähr Straße M250	
Maßstab:	1 : 250	Projektnummer:	16094
Datum:	01.04.2019	Bearbeitung:	
Auftraggeber		Aufgestellt	
	 2019	Sendenhorst, ... 2019	

L:\3DM\BORH\DVF\BORH einfacher PlanDvFr Druckstatum: 2106.2019