WasserBurgenWelt

Bauausschusssitzung Stadt Lüdinghausen

09. Februar 2017 - Entwurf

Was dürfen Sie erwarten

1 Übersicht
2 der Realisierungsabschnitt II

Genehmigter Entwurf
Dezember 2015

Der Entwurfsplan

die Realisierungsabschnitte I - III

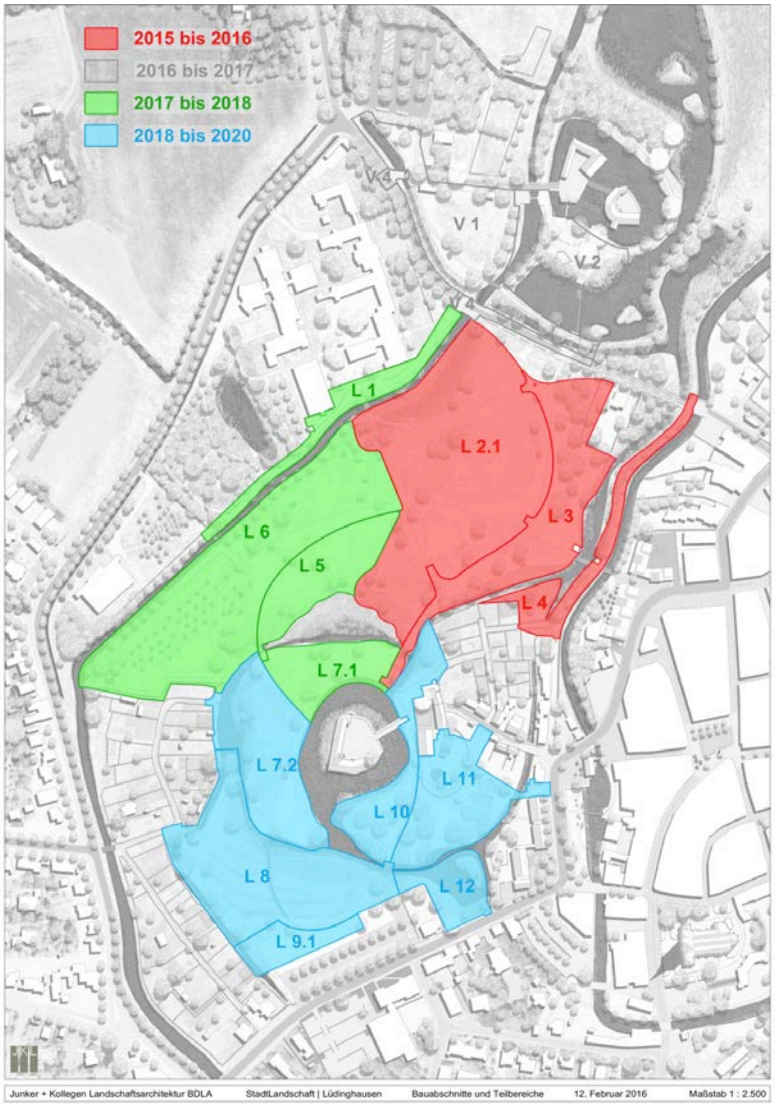

Der Entwurfsplan

die Realisierungsabschnitt II

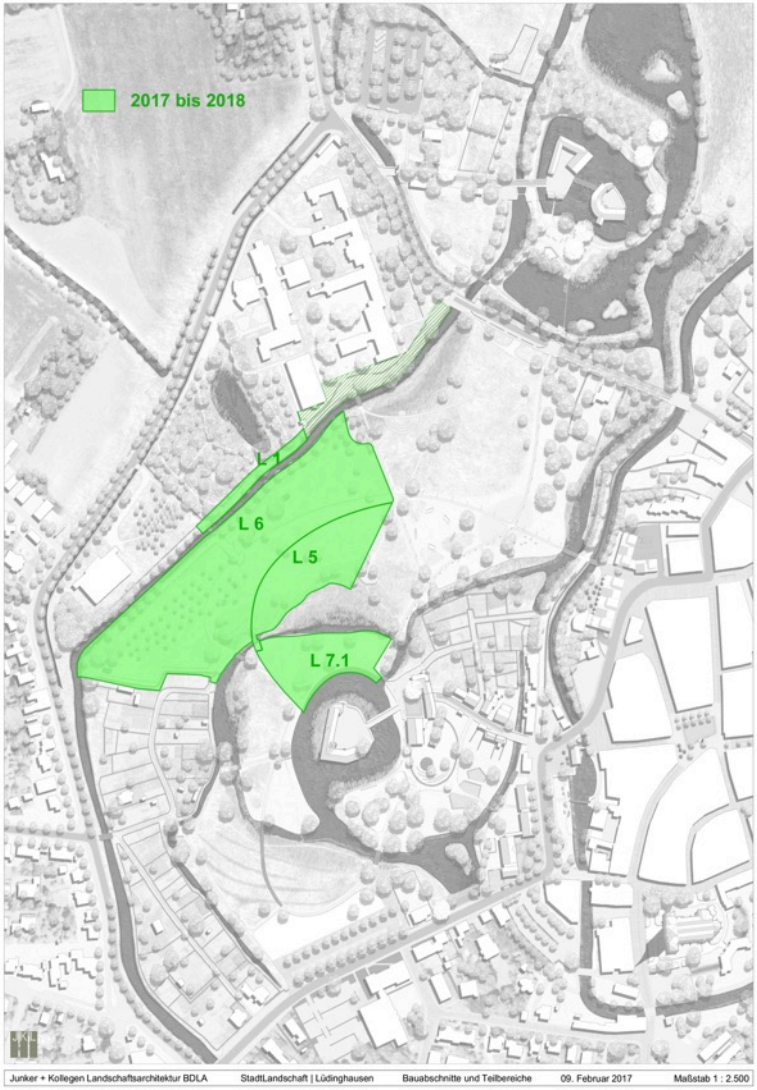

Übersicht II. Realisierungsabschnitt

Fertigstellung des zweiten Realisierungsabschnitts im Sommer 2018 ???

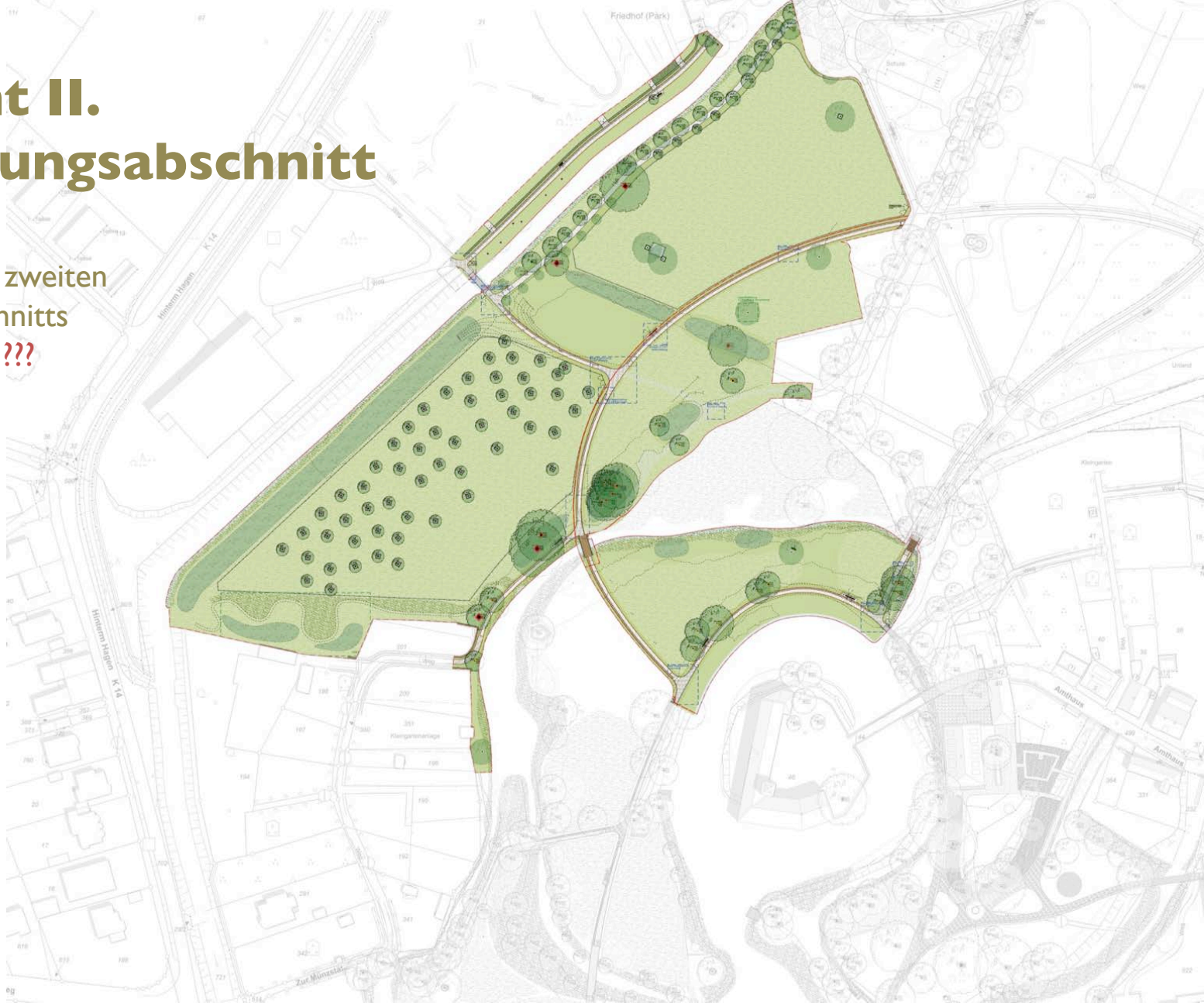

1329
StadtLandschaft Lüdinghausen
Lüdinghausen
5
Ausführungsplanung
1: 200
Lageplan
Lage: H/J - 17/19
03/03

Detail 05.2.209 – T - Kreuzung

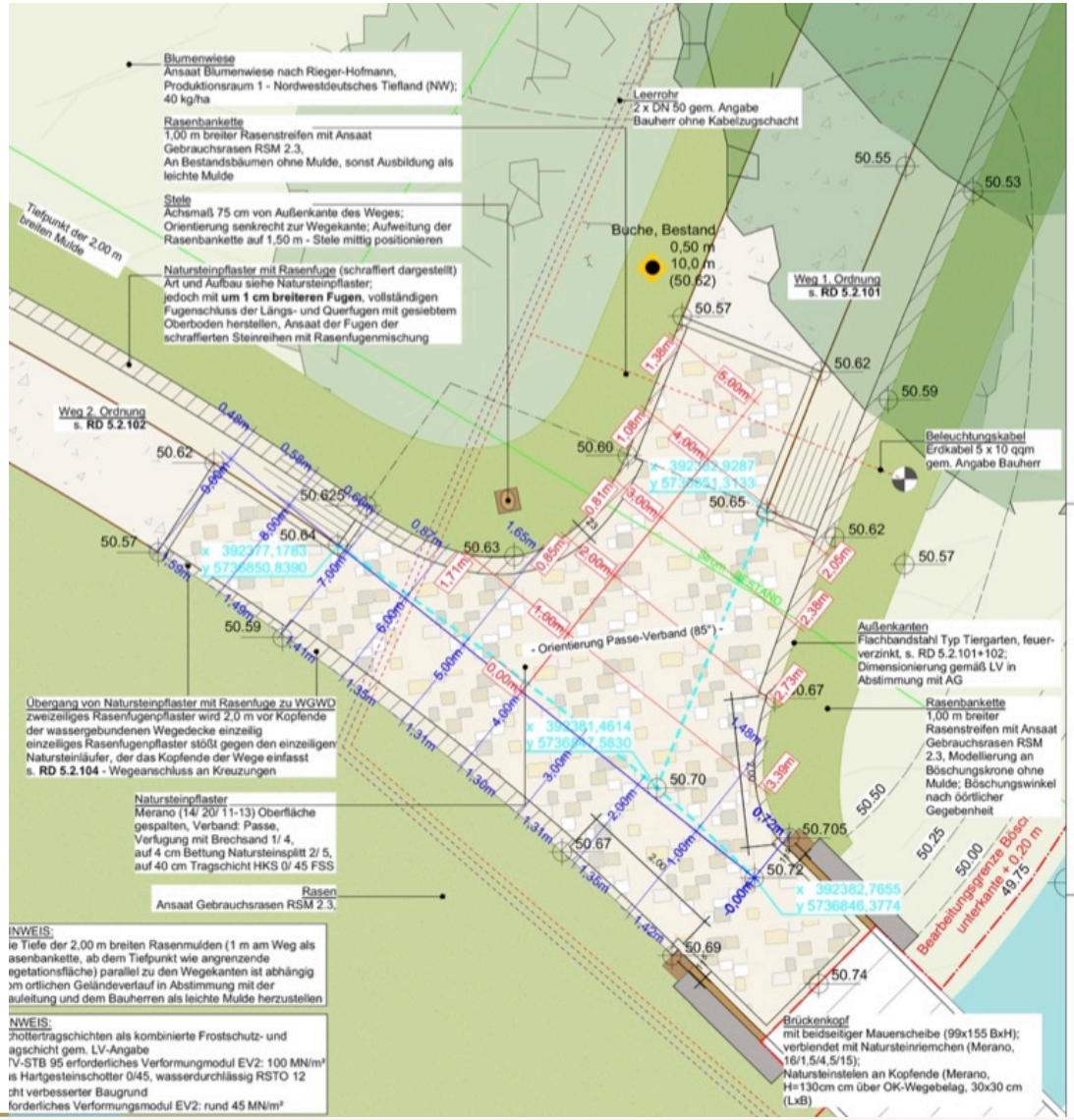

Regeldetail 05.2.101 – Weg 1 Ordnung

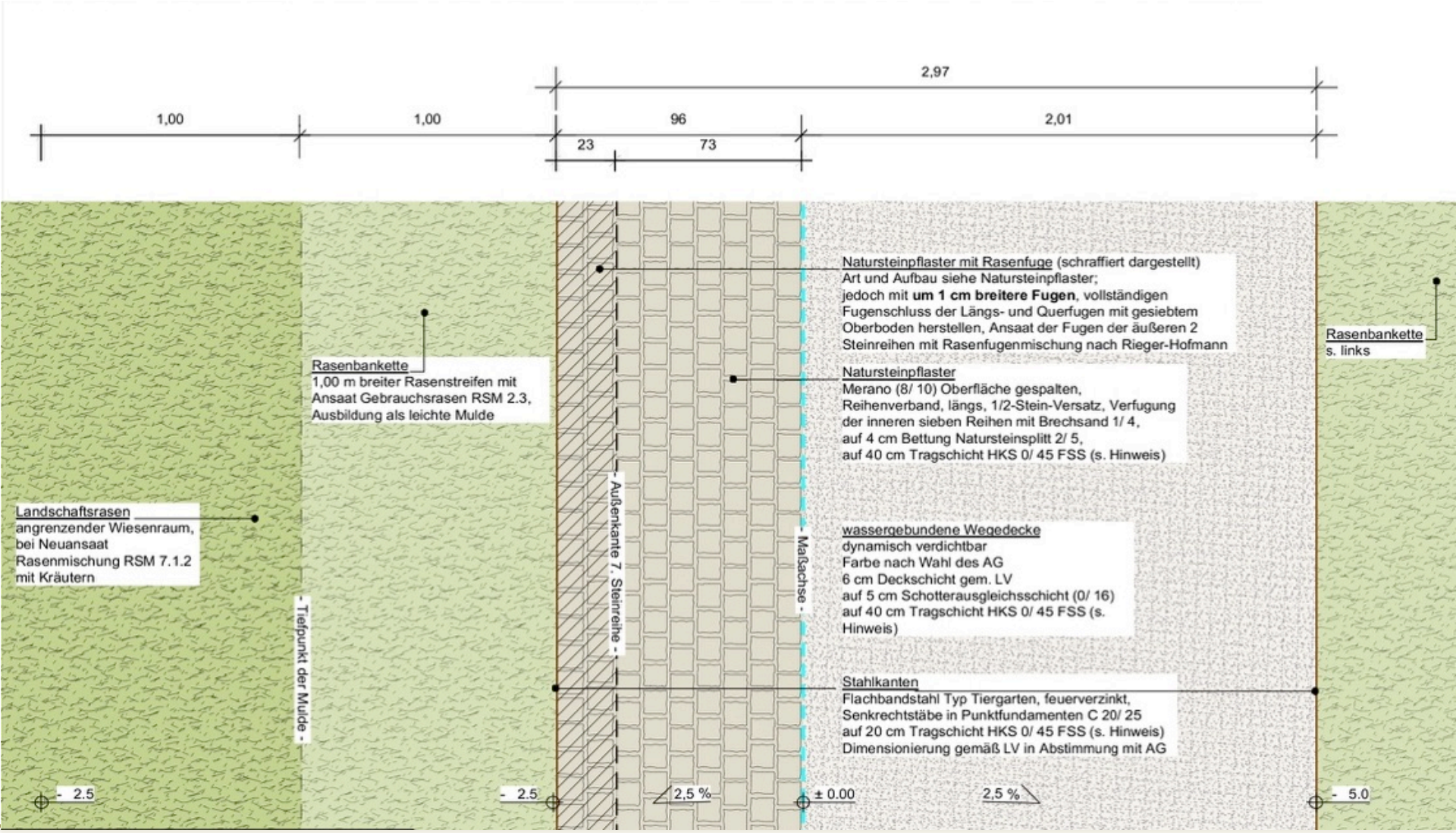

Regeldetail 05.2.101 – Weg 1 Ordnung

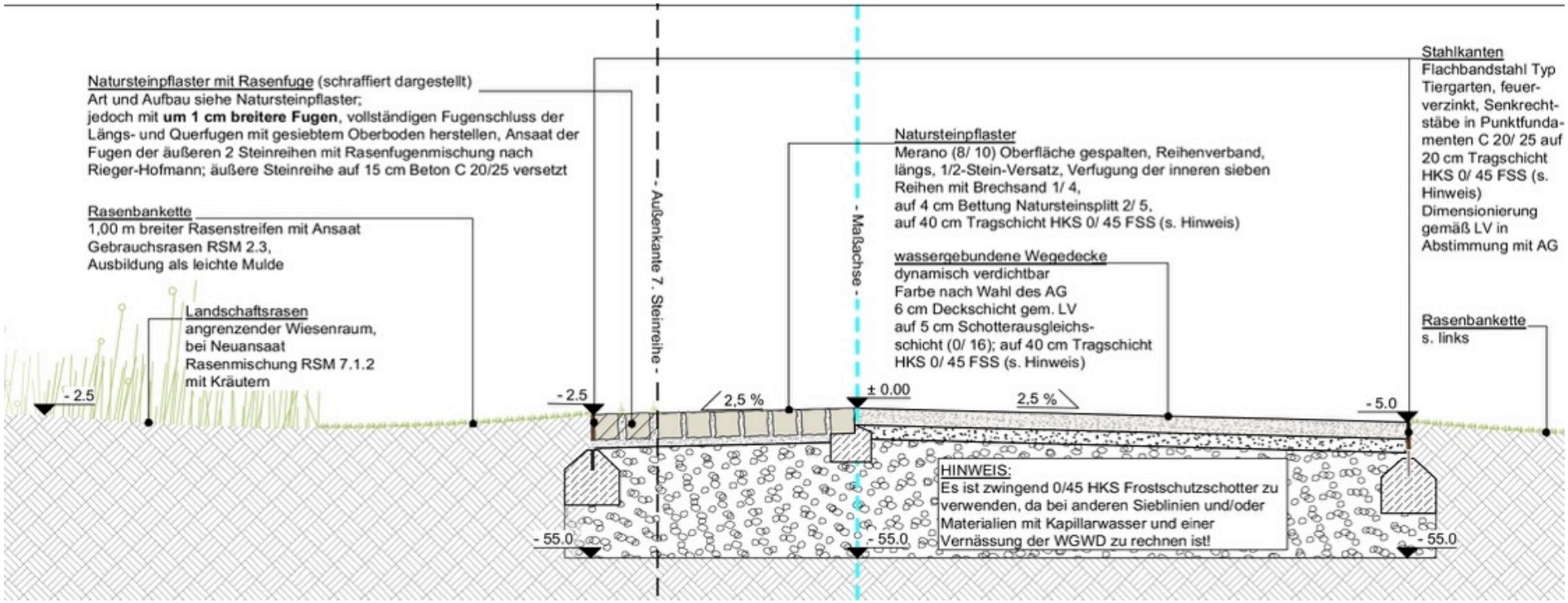

Referenzbilder vom eingebauten Material „Merano“, Lieferant NGR Rheine

Leitdetail 05.2.301 – Bankaufweitung

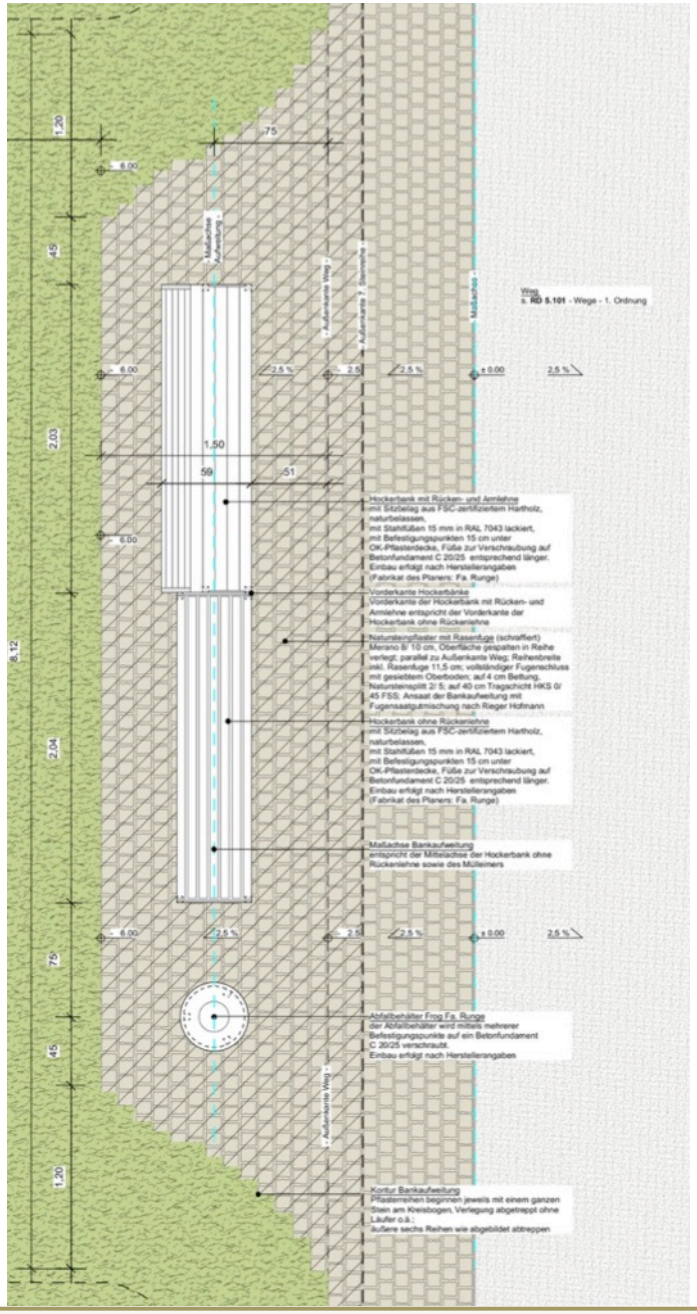

Bank *Weila*, Fa. Runge



Bank *Weila*, Fa. Runge

- Banktyp mit Arm-/ und Rückenlehne (Sitzhöhe gem. Anregung Seniorenbeirat ca. 49 cm)

Abfallbehälter *Frog*

Detail 05.2.210 – Kreuzung Burg

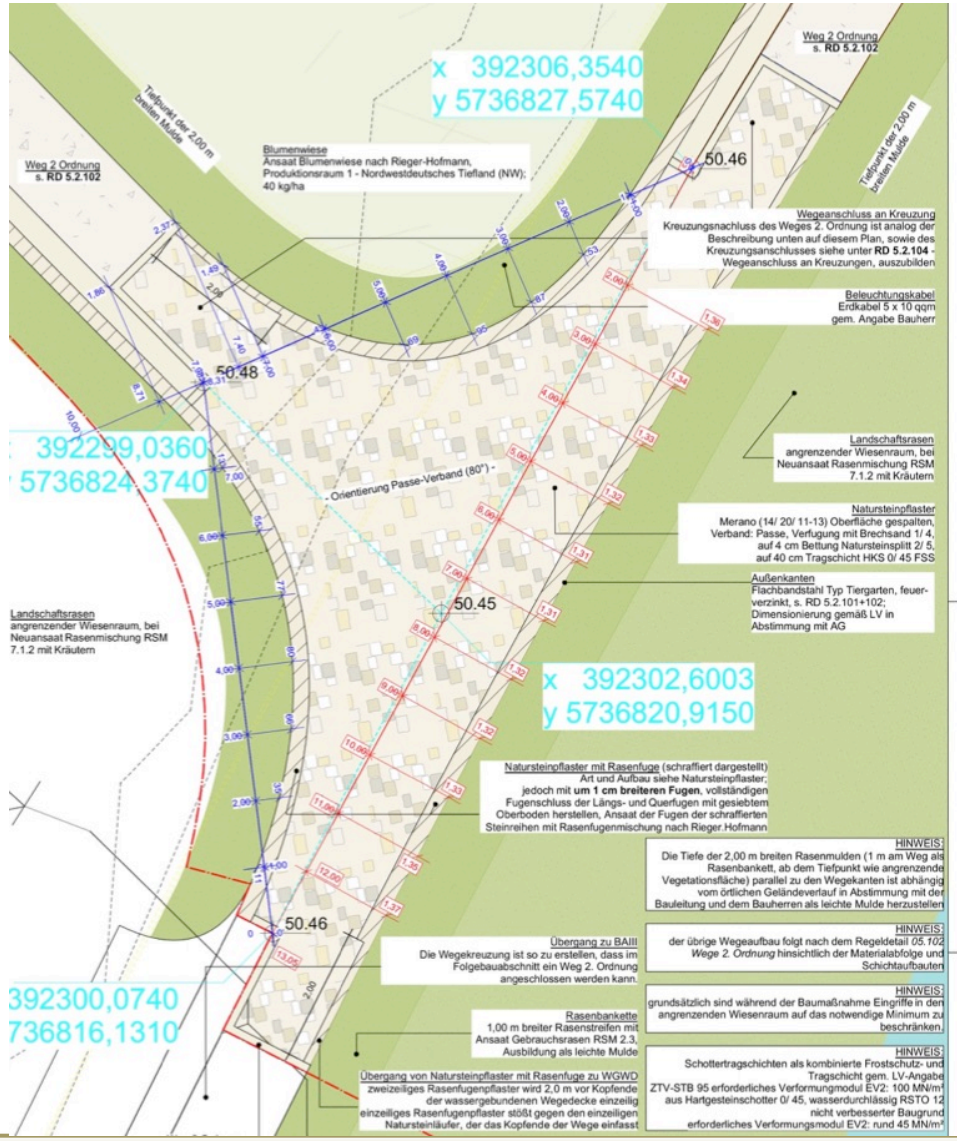

Regeldetail 05.2.102 – Weg II Ordnung

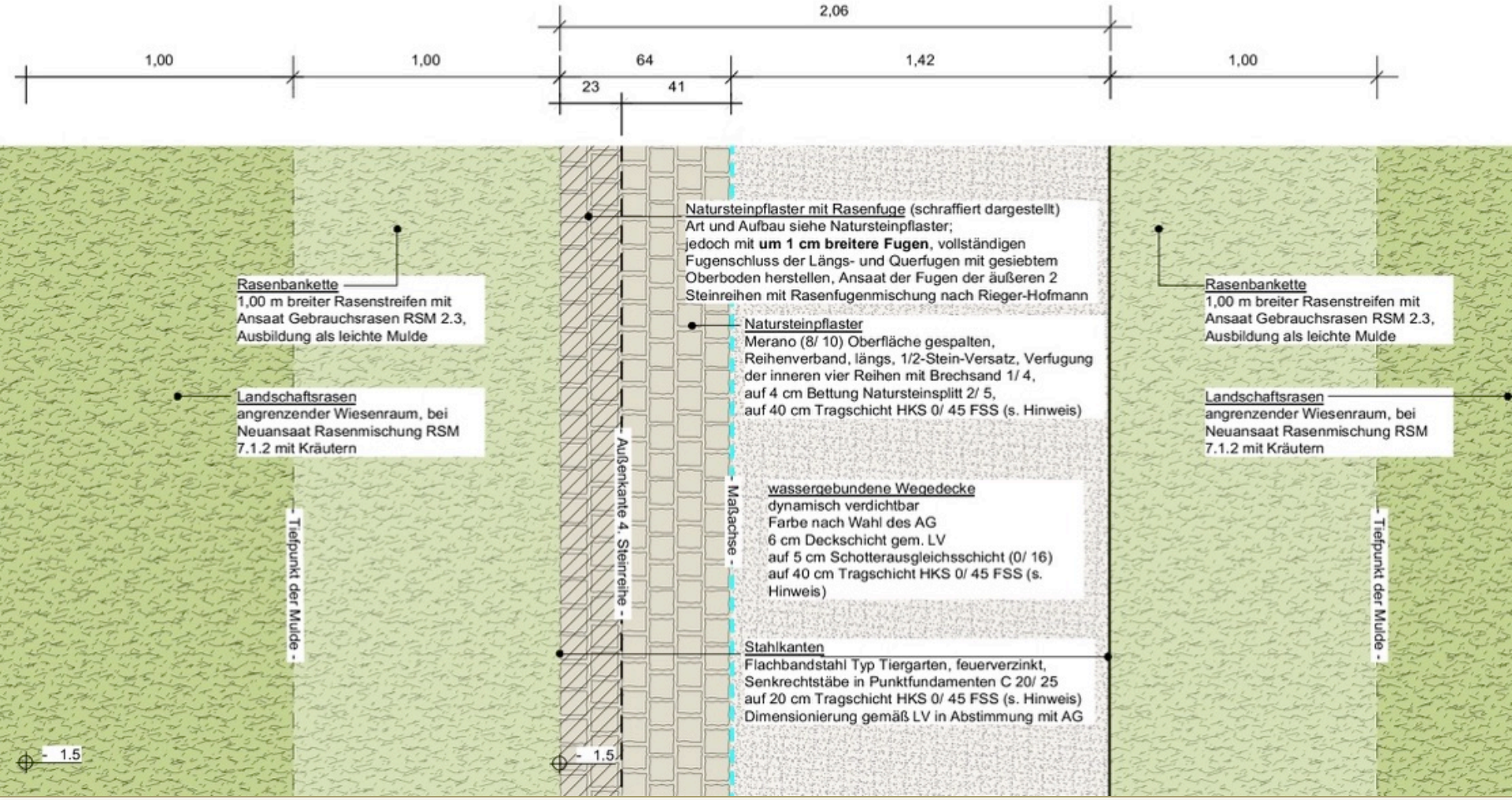

Regeldetail 05.2.102 – Weg II Ordnung

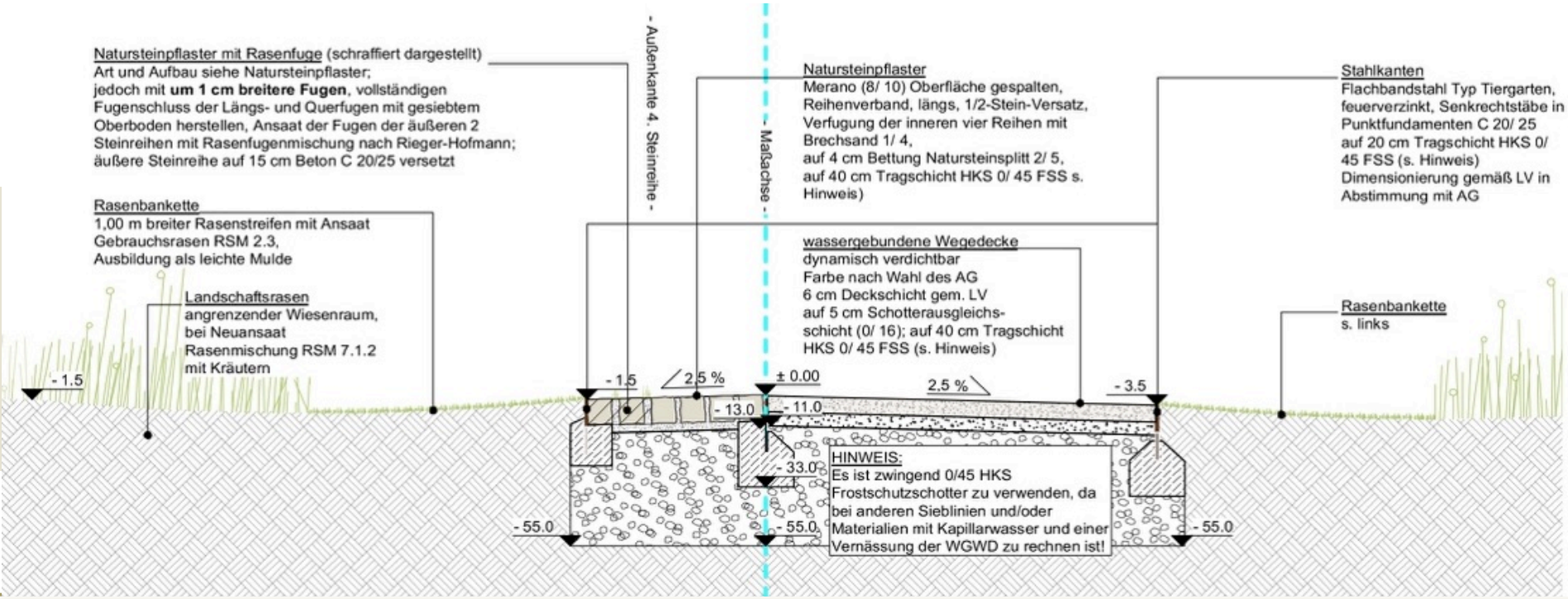

Detail 05.2.208 – Wegekreuzung Bücke

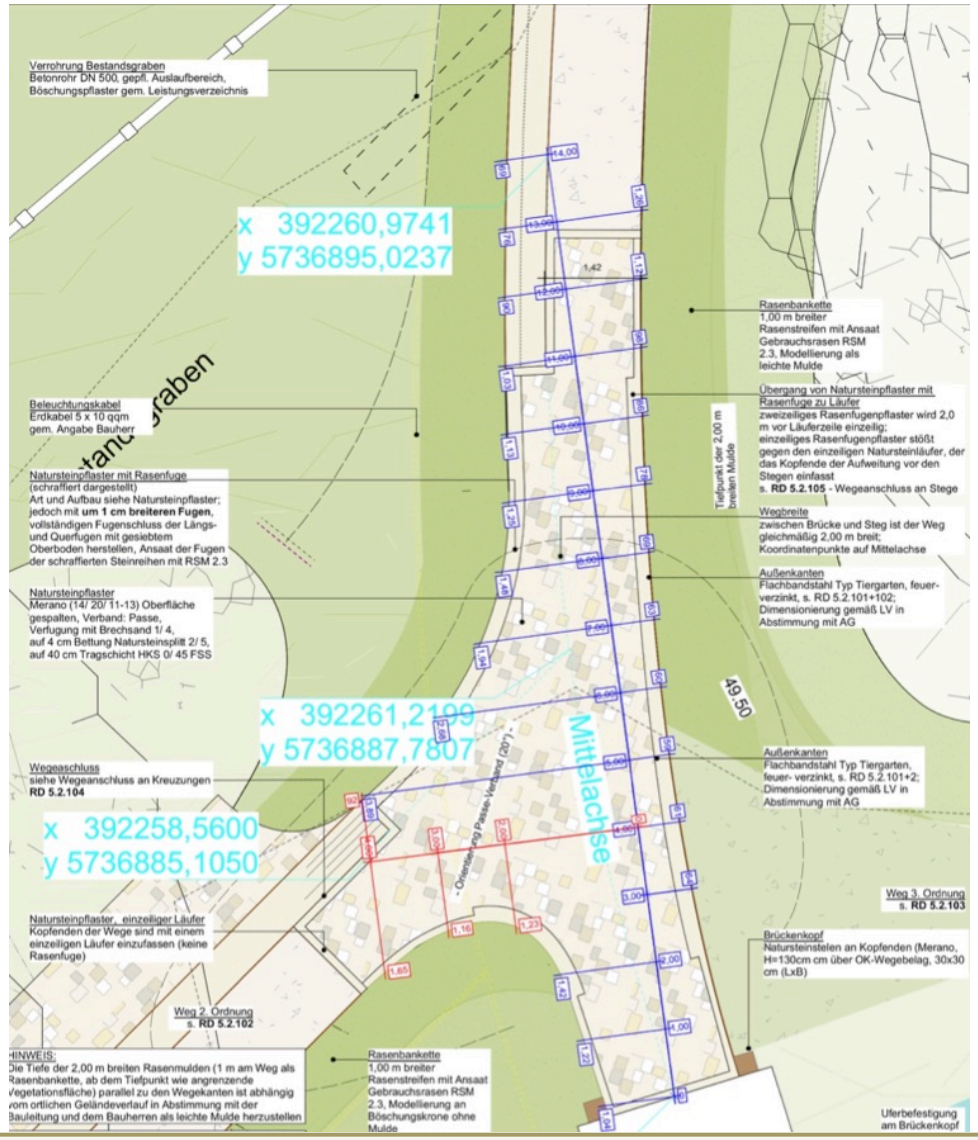

Detail 05.2.207 – Kreuzung – Mitte

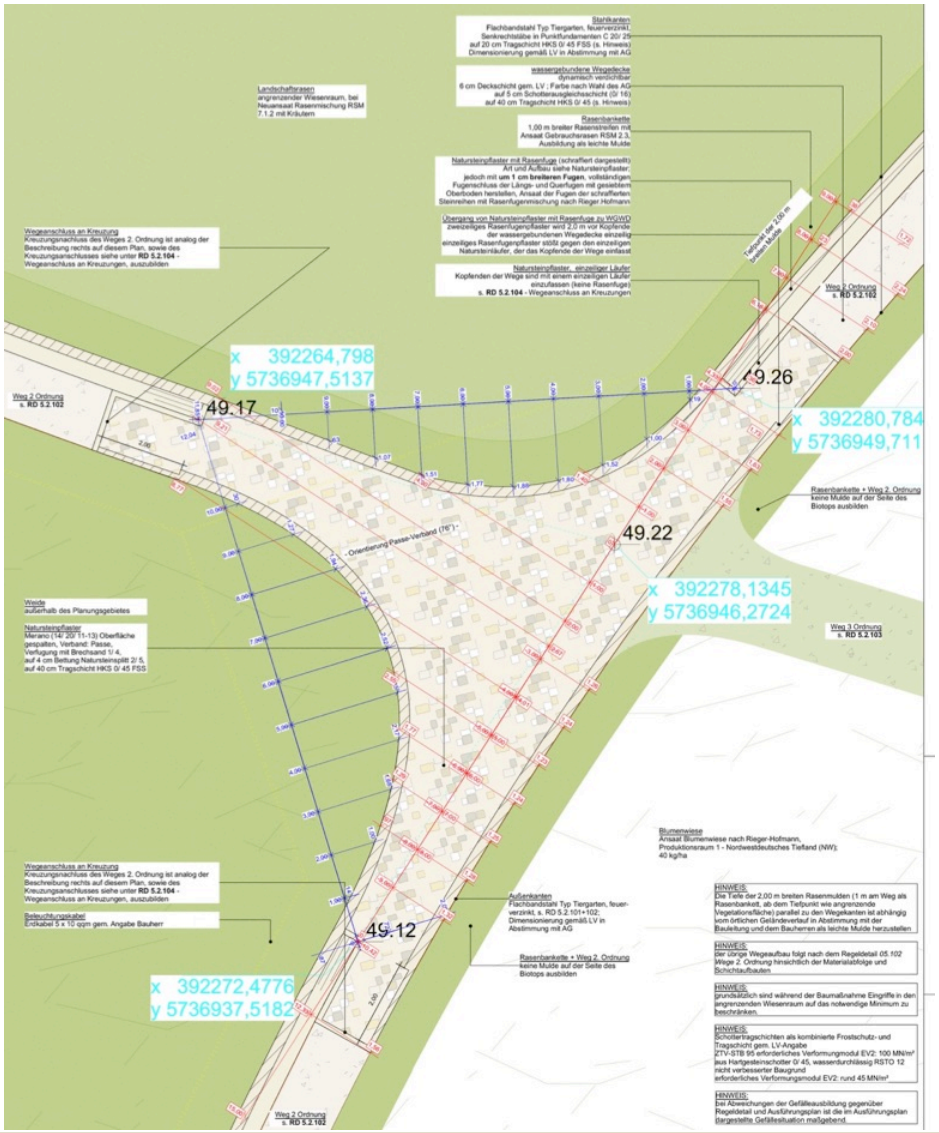

Regeldetail 05.2.103 – Weg III. Ordnung

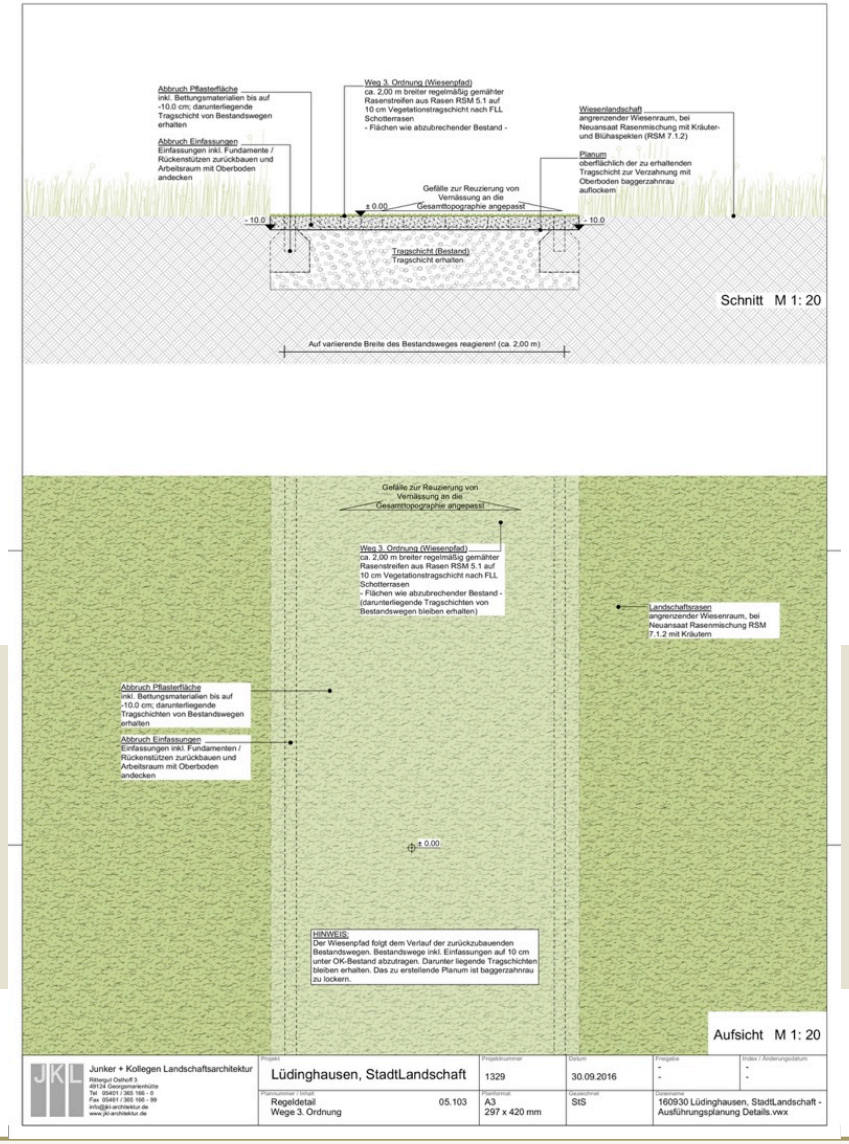

17
18
19
50/100
Vorfluter Bever
201
Weg
198
200
1329
StadtLandschaft Lüdinghausen
Lüdinghausen
5
Ausführungsplanung
1: 200
Lageplan
Lage: E/H - 17/19

Detail 05.2.509 – Bepflanzung B 9

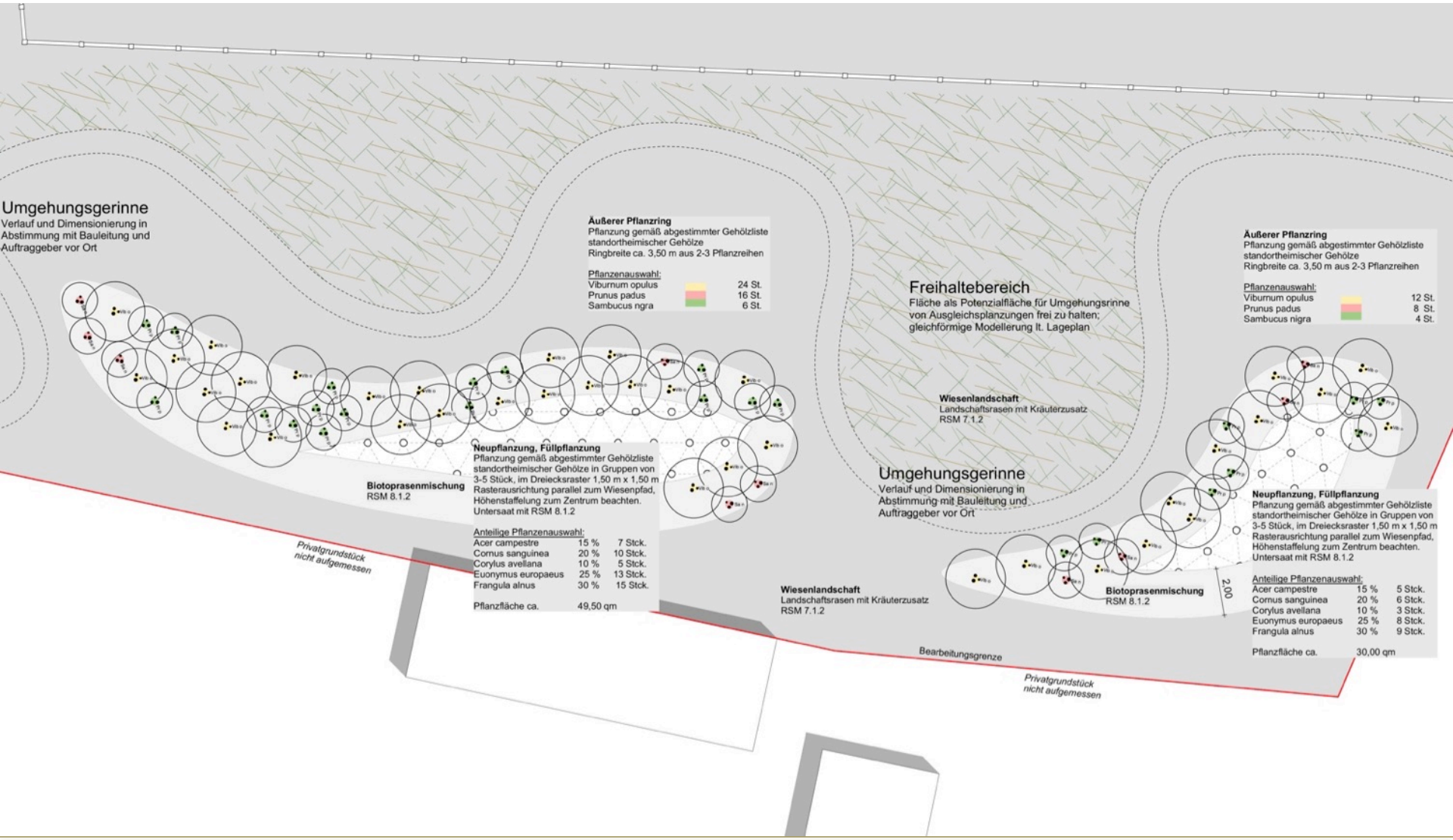

Detail 05.107 – Bepflanzung Beispielbilder

Detail 05.107 – Bepflanzung Beispielbilder Gehölze/ Sträucher
Corylus avellana - Haselnuss

Detail 05.107 – Bepflanzung Beispielbilder Gehölze/ Sträucher
Cornus sanguinea – Roter Hartriegel

Detail 05.107 – Bepflanzung Beispielbilder Gehölze/ Sträucher
Viburnum opulus – Gewöhnlicher Schneeball

Antonius Gymnasium
AG 25 PE
Schule
Weg
Vischering Steiner
Landschaftsrasen
Weidefläche
Wiesenlandschaft
Strauchpflanzungen
Strauchförmiges Bestand
Ufer-zone und Feuchtflächen
Ufer-zone und Feuchtflächen Bestand erhalten
Staudenpflanzungen
Nutzgartenfläche
Schotterrasen
Pflasterbelag
wassergebundene Wegedecke
Parse-Verband mit zweizeiligem Rasenfugenkiefer
Bearbeitungsgrenze
Grenze 1.BA
Grenze 2.BA
Grenze 3.BA
Grenze 4.BA
sekundäre Bearbeitungsgrenze
Solitärbaumneupflanzung Art und Qualität sind dem Lageplan zu entnehmen Verortung gem. Bauleitung vor Ort
Baum Neupflanzung Art und Qualität sind dem Lageplan zu entnehmen
Baumstamm erhalten mit ökologischer Bewertung (von grün = gering bis rot = hoch)
Baumstamm roden mit ökologischer Bewertung (von grün = gering bis rot = hoch)
Baum ohne Bewertung
HINWEISE:
Index
Art der Änderung/Ergänzung
Datum
Name
Projekt-Nr.
1329
Projektname
StadtLandschaft Lüdinghausen
Projektort
Lüdinghausen
Phase
5
Planinhalt
Ausführungsplanung
Datum
Zeichen
16.12.2016
SF, SIS, CN
Maßstab
1: 200
Planstatusinformation
Lageplan
Lage: G/J - 15/17
Index:
Blatt-Nr.:
01/03
Bauherr
Stadt Lüdinghausen
Berg 2
59348 Lüdinghausen
Tel: 02 591 - 928 - 9
email:
info@stadt-luedinghausen.de
Unterschrift
Landschaftsarchitekten
Junker + Kollegen
Landschaftsarchitektur
Tel: 05 401 - 365 166 - 0
Fax: 05 401 - 365 166 - 99
Unterschrift

Weidezäune

Viehunterstand

Detail 05.2.206 – Kreuzung – Klostergarten - Turnhalle

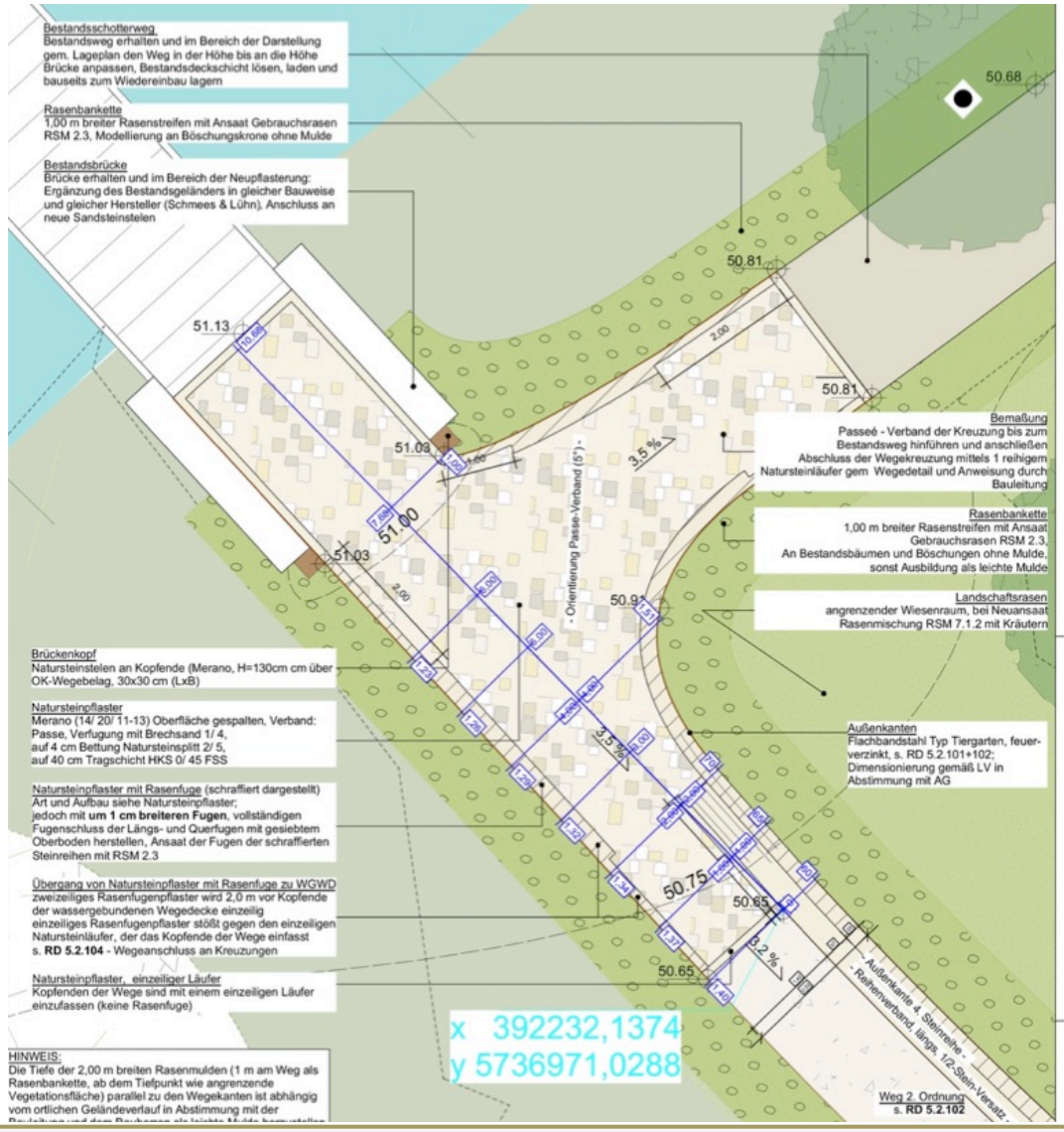

Detail 05.2.211 – Wegekreuzung Klostergarten

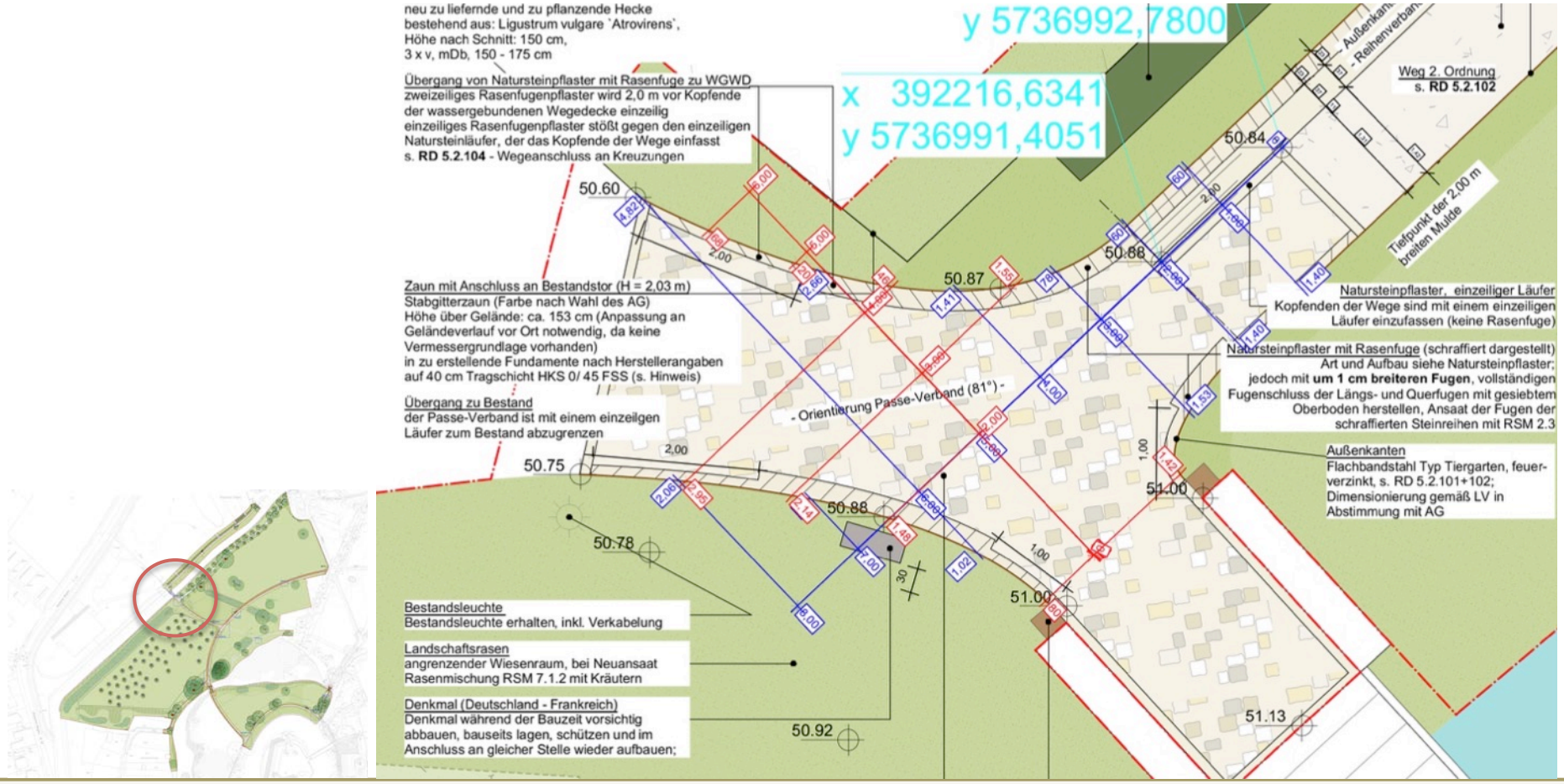

Bestandsfotos Klostergartenweg

Antonius Gymnasium
AG 25 PE
Schule
Weg
Vischering Steiner
Landschaftsrasen
Weidefläche
Wiesenlandschaft
Strauchpflanzungen
Strauchflächen Bestand
Ufer- und Feuchtflächen
Ufer- und Feuchtflächen Bestand erhalten
Staudenpflanzungen
Nutzgartenfläche
Schotterrasen
Pflasterbelag
wassergebundene Wegedecke
Parse-Verband mit zweizeiligem Rasenfugenkäufer
Bearbeitungsgrenze
Grenze 1.BA
Grenze 2.BA
Grenze 3.BA
Grenze 4.BA
sekundäre Bearbeitungsgrenze
Solitärbaumneupflanzung Art und Qualität sind dem Lageplan zu entnehmen Verortung gem. Bauleitung vor Ort
Baum Neupflanzung Art und Qualität sind dem Lageplan zu entnehmen
Baumstamm erhalten mit ökologischer Bewertung (von grün = gering bis rot = hoch)
Baumstamm roden mit ökologischer Bewertung (von grün = gering bis rot = hoch)
Baum ohne Bewertung
HINWEISE:
Index
Art der Änderung/Ergänzung
Datum
Name
Projekt-Nr.
1329
Projektname
StadtLandschaft Lüdinghausen
Projektort
Lüdinghausen
Phase
5
Planinhalt
Ausführungsplanung
Maßstab
1: 200
Planstatusinformation
Lageplan
Lage: G/J - 15/17
Blatt-Nr.:
01/03
Bauherr
Landschaftsarchitektur
Unterschrift

Vielen Dank für die Aufmerksamkeit!

Friedhof (Park)
Hinterm Hagen
K 14
Hinterm Hagen
K 14
Kleingartenanlage
Zur Munsteiat
Kleingarten
Anthaus